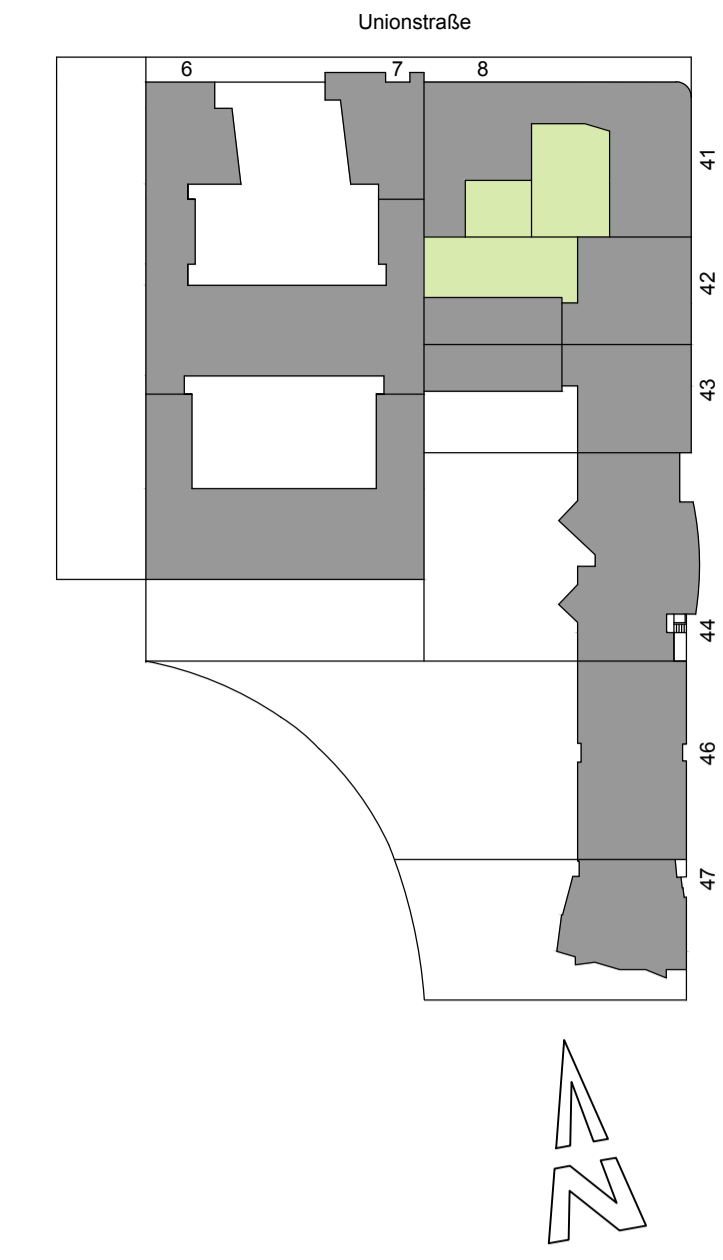
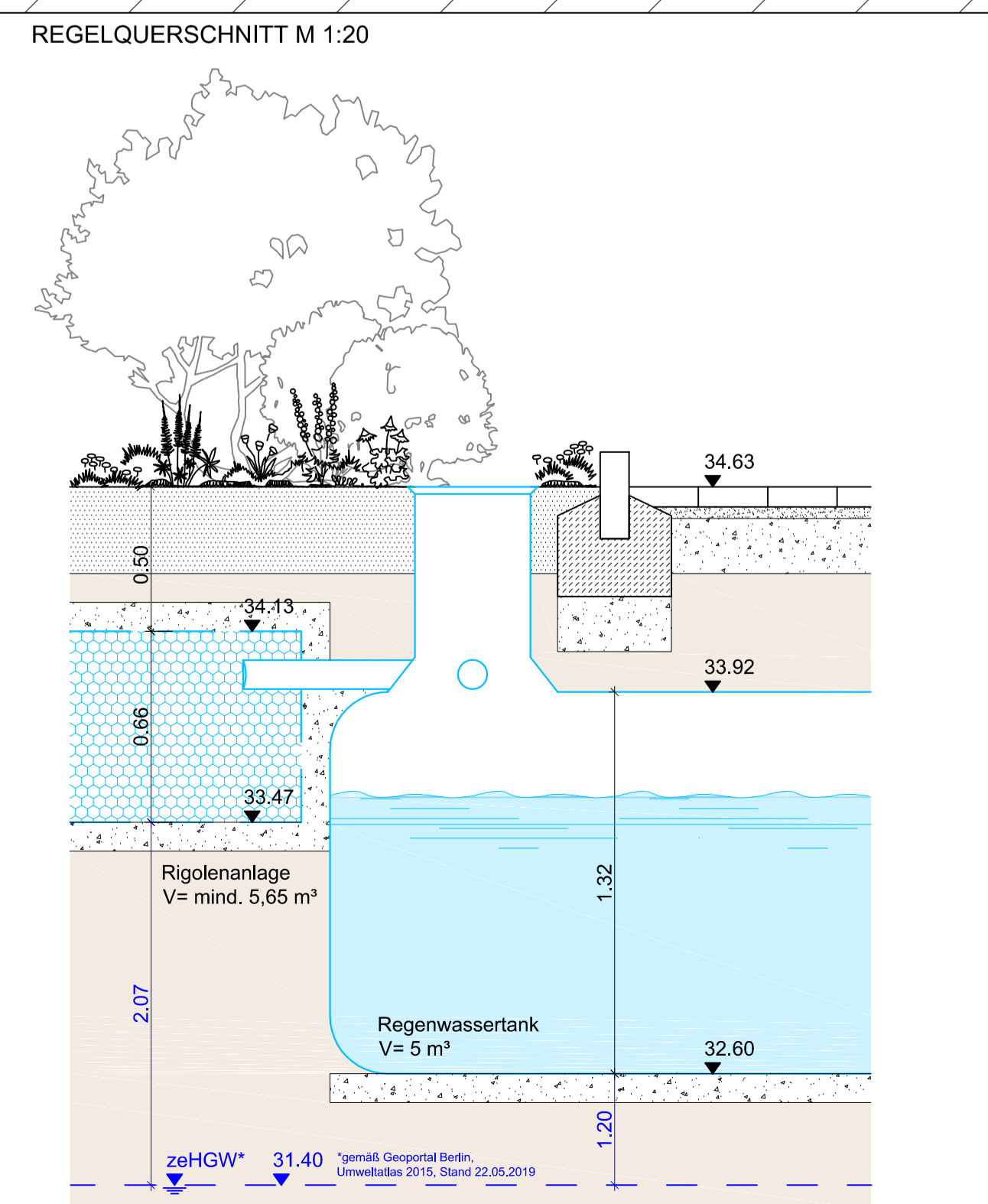
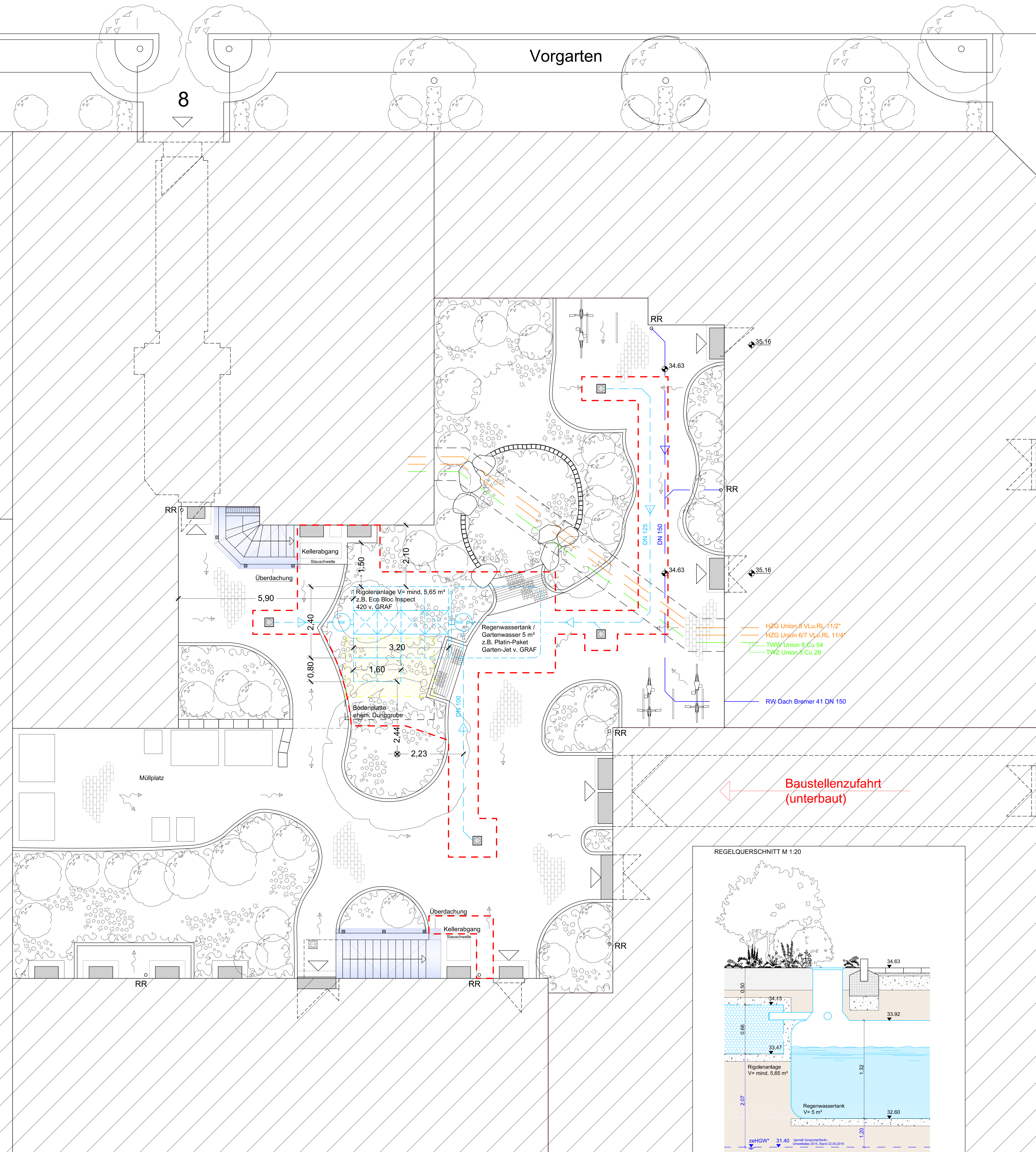


UNIONSTRASSE
Gehweg

Vorgarten

8

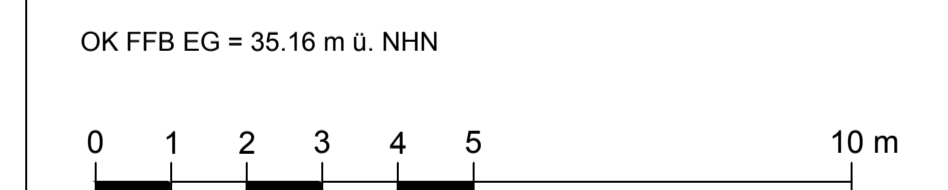


LEGENDE

- Wegefächern (Bestand)
- Pflasterklinker (Bestand)
- Grünflächen (Bestand)
- Mauer (Bestand)
- Lichtschiene (Bestand)
- Fahrradbügel (Bestand)
- Überdachung Kellerabgang (Planung)
- Hofabläufe (Bestand)
- Wegegefälle (Bestand)
- Rigolenanlage (Planung)
z.B. ECO-BLOC HIRSCHT 420 (Pfl. GRAF) mit
Kontrollschicht / Entwässerung 1-lagig
- Abriss baulicher Anlagen
- Regenwasserleitung RW (Bestand) /
Regenwasserleitung RW (Planung)
- Heizleitung HZG (Bestand) /
Trinkwasserleitung TW (Bestand)
- Laubbaum (Bestand)
- Grenze Baustelle

05			
04			
03			
02			
01			
Index	Art der Änderung	Datum	Gez.

Plangrundlagen:
 Karte von Berlin, M 1:5000, KS-Farbausgabe, Datei: Karte von Berlin KS-Farbe.pdf
 Verlässler: Geoportal Berlin, Fabroker online, Stand: 10.10.2018
 - Bestandsplan: Gemeindefachplan Bremer Straße 41-42 und Unionstraße 8, M 1:100,
 Datei: B-1-42_U_8_Freiraum_Bestand.pdf
 Verlässler: Büro für Stadt- und Landschaftsplanung
 Dipl.-Ing. Hermann Barga, Ritterstraße 3, 10969 Berlin, Stand: 19/11/2004
 - Außenanlagenplan Bremer Straße 41, M 1:100, Datei: B-1-42_U_8_Freiraum_Pfl-Terrasse.pdf
 Verlässler: Dipl.-Ing. Ulrich Heermann, Bestender Ingenieur-Institut, Energie- und Umwelttechnik,
 Schusterstraße 1, 1000 Berlin 10, Stand: 02.03.2018



Projekt
Innenhof Unionstraße / Bremer Straße
 Regenwasserbewirtschaftung
 Unionstraße 8 / Bremer Straße 41-42, 10551 Berlin - Moabit

Bauherr
 MUT eG
 Mietergenossenschaft
 Unionplatz Tiergarten eG
 Unionstraße 6A
 10551 Berlin
 Tel.: 030 39 88 88 55
 Fax: 030 39 06 39 89
 vorstand@mutg.de

Freiraumplaner
 LACON
 LANDSCHAFTSPLANUNG
 Warenr. Straße 5
 12683 Berlin
 Tel.: 030 562 98 105
 Fax: 030 562 98 110
 info@laco-n.de

Projektphase
 Ausführungsplanung **ZUR INFORMATION**

Planinhalt	Datum
Lageplan	19.08.2019
Regenwasserbewirtschaftung	Modulart
	1:50
Projektnummer	Rechner
18-41	KG
Plannummer	Indexdatum
UNS_LA_AP_	Index